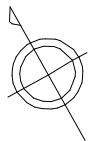


平面図

1:1000



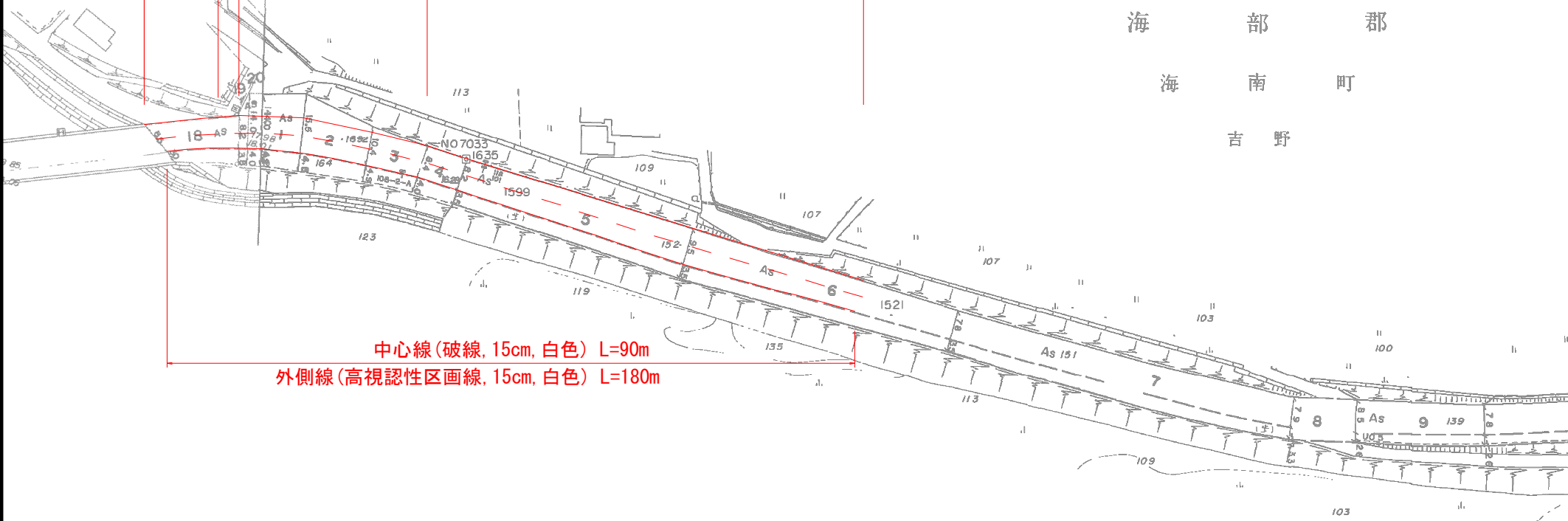
第1工区：施工延長 L=180m

外側線(高視認性区画線, 15cm, 白色) L=127.5m

ドットライン(破線, 30cm, 白色) ドットライン(破線, 30cm, 白色)

L=9.5m

L=16.5m



中心線(破線, 15cm, 白色) L=90m

外側線(高視認性区画線, 15cm, 白色) L=180m

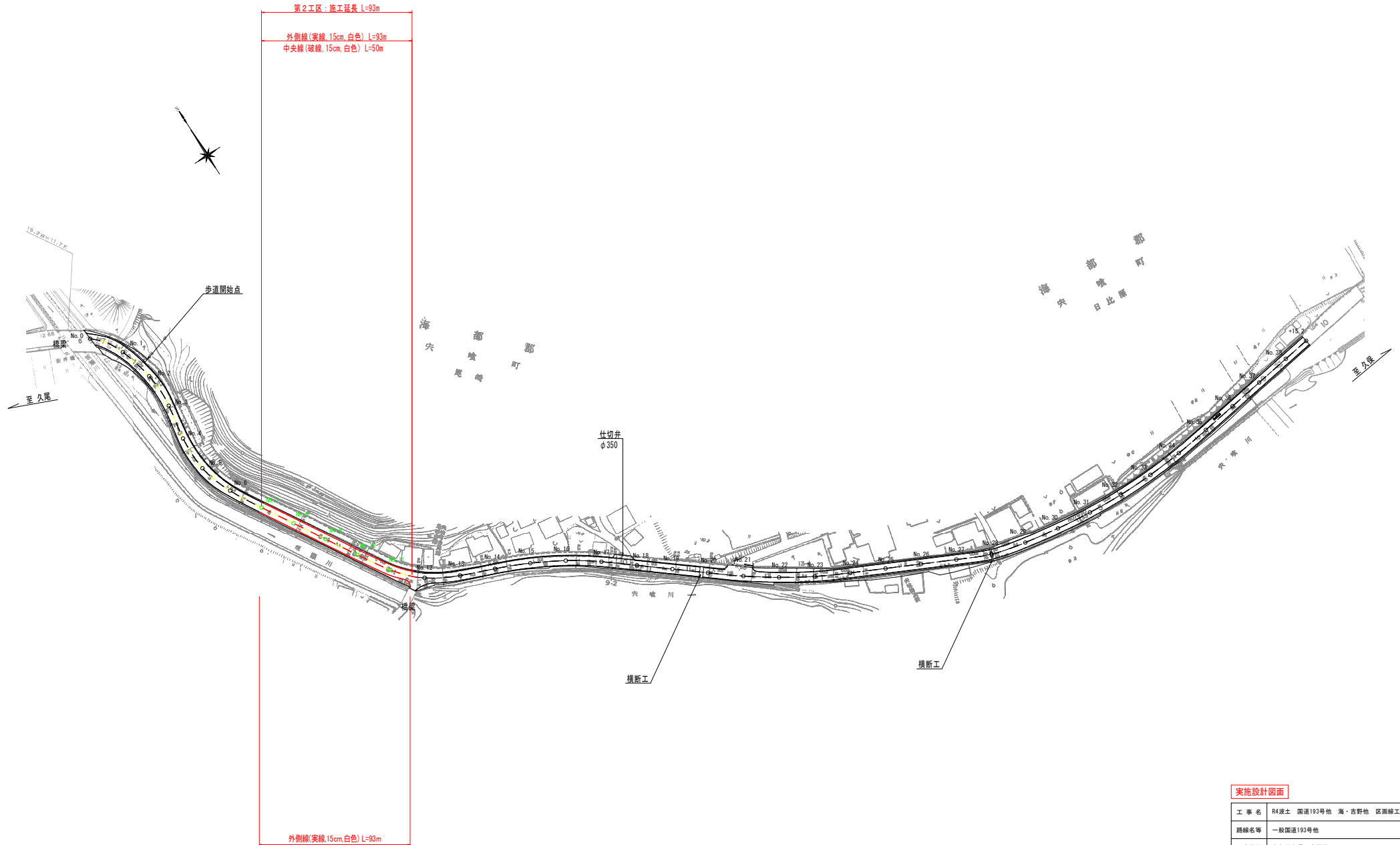
海 部 郡

海 南 町

吉 野

実施設計図面

工事名	R4波土 国道193号地 海・吉野地 区画線工事		
路線名等	一般国道193号地		
工事箇所	海部郡海南町吉野地		
図面名	平面図		
縮尺	1:1000	図面番号	1 / 3
会社名			
事業者名	徳島県西部総合市民局国土整備部 (美波)		



第2工区：施工延長 L=93m

外側線(実線, 15cm, 白色) L=93m
中央線(破線, 15cm, 白色) L=50m

外側線(実線, 15cm, 白色) L=93m

実施設計図面

工事名	R4渡土 国道193号地 海・吉野地 区画線工事		
路線名等	一般国道193号地		
工事箇所	海部郡海陽町吉野地		
図面名	平面図		
縮尺	1:1000	図面番号	2 / 3
会社名			
事業者名	徳島県西部総合県民局農土整備部 (美波)		

平面图

S=1:1000



第3工区：施工延長 L=460m

外側線(高視認性区画線, 15cm, 白色) L=460×2=920m

減速帯(w=30cm: 15cm換算) L=268m



実施設計図面

工事名	R4渡土 国道193号地 海・吉野地 区画線工事		
路線名等	一般国道193号地		
工事箇所	海部郡海陽町吉野地		
図面名	平面图		
縮尺	1:1000	図面番号	3 / 3
会社名			
事業者名	徳島県南部総合県民局県土整備部 (美波)		